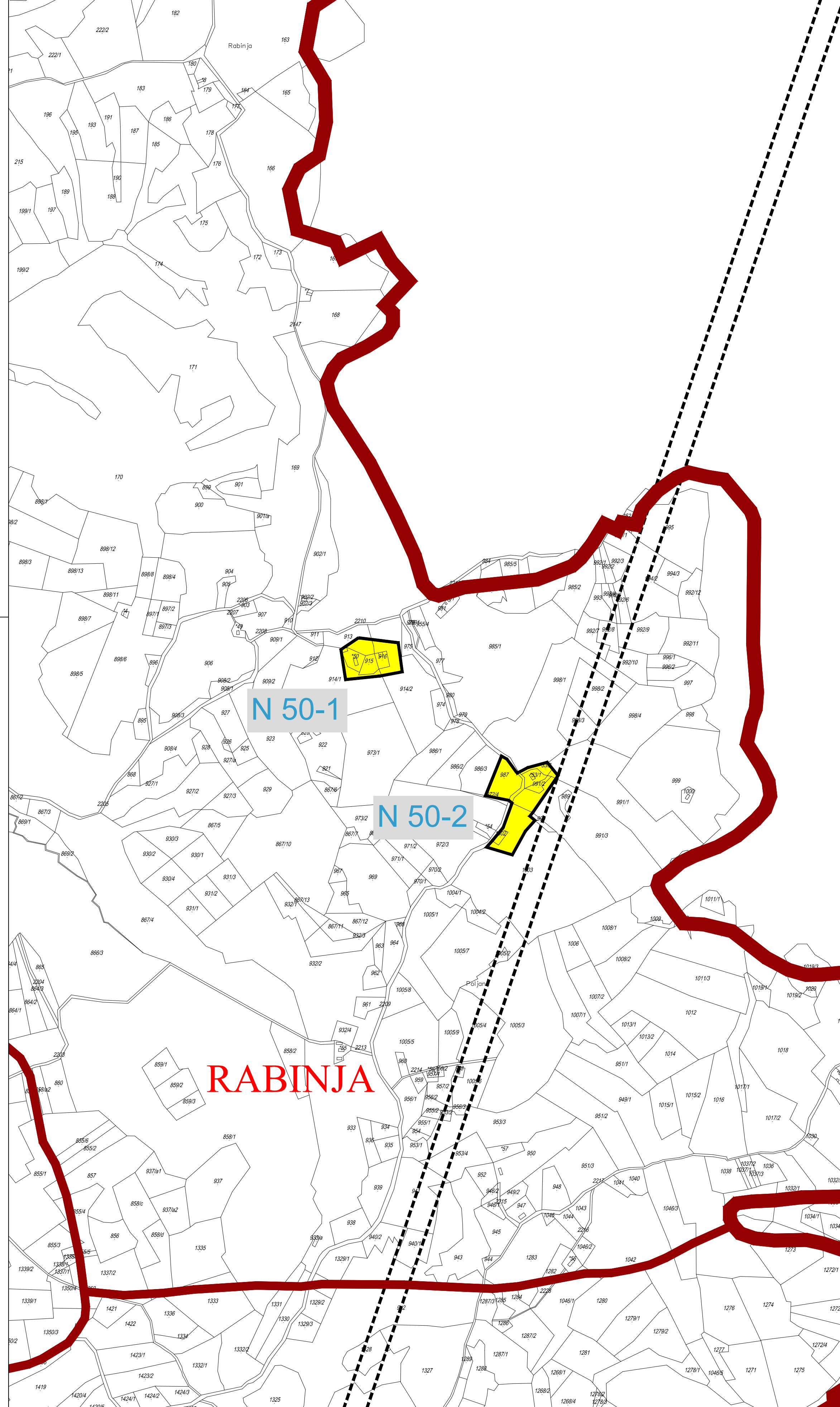
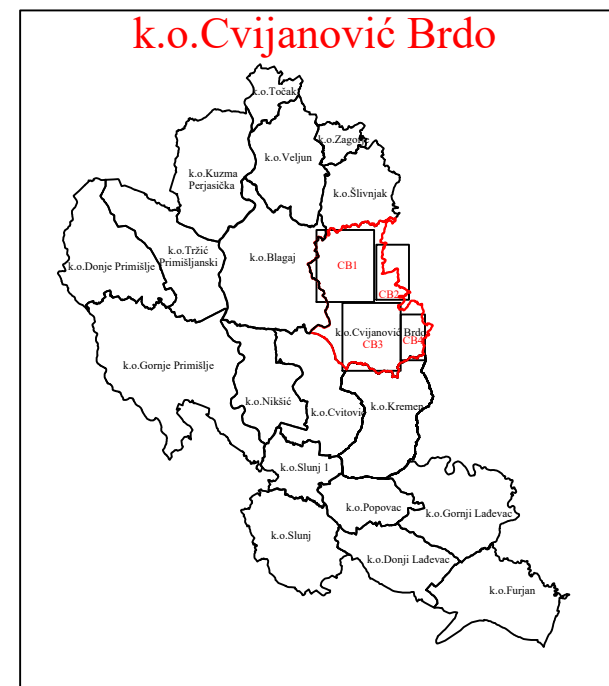




KARLOVAČKA ŽUPANIJA
GRAD SLUNJ
PROSTORNI PLAN UREĐENJA
 II. IZMJENE I DOPUNE
 GRAĐEVINSKA PODRUČJA



TUMAČ ZNAKOVLJA:

TERITORIJALNE I STATISTIČKE GRANICE

GRANICA GRADA / OBUHVATA PPUG-a / GRANICA IZMJENA I DOPUNA PPUG-a

GRANICA NASELJA

OSTALE GRANICE

UPU 6 GRANICA UPU-a

GRAĐEVINSKO PODRUČJE - IZGRAĐENI DIO

GRAĐEVINSKO PODRUČJE - NEIZGRAĐENI DIO

PROSTORI / POVRŠINE ZA RAZVOJ I UREĐENJE

POVRŠINE NASELJA

broj naselja unutar obuhvata grada Slunja, po abecednom redu
broj grad. pod. unutar popisnog naselja

NUMERACIJA GRAD. POD. NASELJA

IZGRAĐENI DIO GRAD. PODRUČJA NASELJA

NEIZGRAĐENI DIO GRAD. PODRUČJA NASELJA

NEIZGRAĐENI NEUREĐENI DIO GRAD. PODRUČJA NASELJA

POVRŠINE IZVAN NASELJA

GOSPODARSKA - PROIZVODNA NAMJENA
pretežito industrijska - I1, pretežito zanatska - I2

GOSPODARSKA - POVRŠINE ZA ISKORIŠTAVANJE MINERALNIH SIROVINA
kamenolom - E3

GOSPODARSKA - POVRŠINE UZGAJALIŠTA

GOSPODARSKA - POSLOVNA NAMJENA
pretežito uslužna - K1

GOSPODARSKA - UGOSTITELJSKO TURISTIČKA NAMJENA
hotel - T1, turističko naselje - T2, kamp - T3, robinzonski turizam - T4

SPORTSKO - REKREACIJSKA NAMJENA
kupažište - R5, autodom i motocros - R6, centar za adrenalinske sportove - R7

VODNE POVRŠINE
(jezero, akumulacija)

POSEBNA NAMJENA

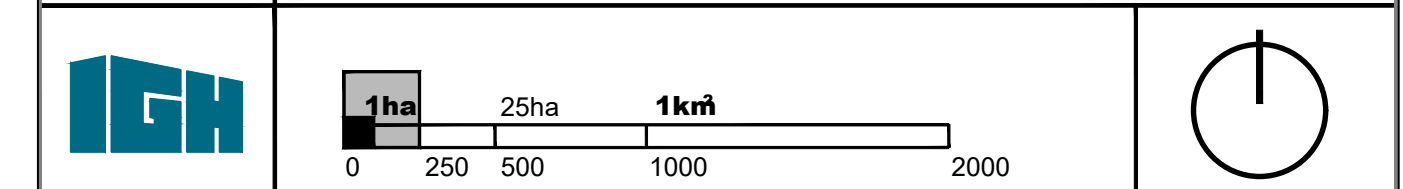
GROBLJE

NUMERACIJA GROBLJA (po abecednom redu unutar obuhvata grada Slunja)

KORIDOR INFRASTRUKTURE (brza cesta, 110 kV DV)

PROSTORNI PLAN UREĐENJA - II. IZMJENE I DOPUNE
 GRAD SLUNJ

LIST BR. KARTOGRAFSKI PRIKAZ



Županija: **KARLOVAČKA ŽUPANIJA** Općina/Grad: **GRAD SLUNJ**

Naziv prostornog plana: **PROSTORNI PLAN UREĐENJA - II. IZMJENE I DOPUNE GRAD SLUNJ**

Naziv kartografskog prikaza: **RABINJA**

Broj kartografskog prikaza: **CB2** **4.18.** Mjerilo kartografskog prikaza: **1 : 25 000**

Odluka o izradi plana: Službeni glasnik Grada Slunja 05/17 od 14.04.2017. Službeni glasnik Grada Slunja 08/20 od 24.09.2020.

Javna rasprava (objava): **10.04.2019. i 14.05.2019.** Javni uvid održan **od 04.07.2019. do 18.07.2019.**

Ponovna javna rasprava (objava): **13.05.2020.** Ponovni javni uvid održan **od 25.05.2020. do 03.06.2020.**

Pečat tijela odgovornog za provođenje javne rasprave: **Andelka Jurašin Vuković, dipl.oec.**

Mišljenje na plan prema članku 107. Zakona o prostornom uređenju ("Narodne novine", br. 153/13, 65/17, 114/18, 39/19, 98/19):
 Javna ustanova, **Zavod za prostorno uređenje, Karlovačke županije**
 klasa: **350-01/17-01/05** urbroj: **2133-86-01/01-17/10** datum: **09.09.2020.**

Pravna osoba / tijelo koje je izradilo plan: **INSTITUT IGH, d.d.**
ZAVOD ZA PROJEKTIRANJE, ODJEL ZA ARHITEKTURU I PROSTORNO PLANIRANJE
10000 ZAGREB, J. Rakuše 1

Pečat pravne osobe / tijela koje je izradio plan: **dr.sc. Mario Ilie, dipl.ing.grad.**

Odgovorni voditelj izrade plana: **Berislav Krtalić, dipl.ing.arh.**

Stručni tim u izradi plana:
Antica Gurdulić, ing.arh.
Marija Pašalić, mag.prost.plan.

Pečat Gradskog vijeća: **Ivan Bogović**

Istovjetnost ovog prostornog plana s izvornikom ovjerava: **Pečat nadležnog tijela:**

(ime, prezime i potpis)